



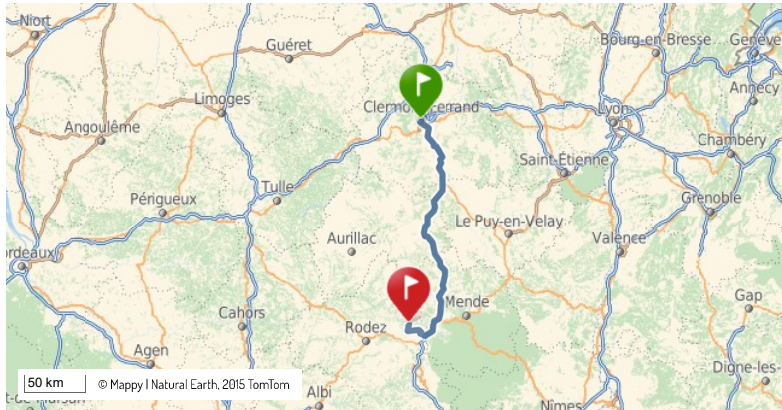
Itinéraire de Clermont-Ferrand 63000-63100 vers Saint-Geniez-d'Olt 12130

Durée
2h23

Distance
211,4 km

Carburant
22,02 €

Départ : Mercredi 13 Juillet à 15h26 | Arrivée : Mercredi 13 Juillet à 17h49



Clermont-Ferrand 63000-63100

- ↑ 1. Prendre **Boulevard Desaix** et continuer sur 10 m 0 m 0 min
- ↑ 2. Continuer tout droit **Place de Jaude** et continuer sur 70 m 10 m 0 min
- ↘ 3. Prendre à droite **Rue Blatin** et continuer sur 670 m 80 m 0 min
- ↶ 4. Prendre à gauche **Boulevard Duclaux** et continuer sur 350 m 750 m 3 min
- ↑ 5. Continuer tout droit **Boulevard Aristide Briand** et continuer sur 900 m 1,1 km 4 min

Beaumont
Aubière
Romagnat


Clermont-Ferrand
- ↘ 6. Prendre à droite **Avenue Marx Dormoy** et continuer sur 600 m 2 km 6 min

Tulle
Bordeaux
Beaumont

Tulle
Bordeaux
Beaumont
La Bourboule
- ↑ 7. Continuer tout droit **Avenue de la Libération** et continuer sur 1,2 km 2,6 km 7 min


Beaumont
- ↶ 8. Prendre à gauche **Rue de l'Hôtel de Ville** et continuer sur 300 m 3,8 km 10 min

Beaumont
- ↘ 9. Prendre à droite Route de Romagnat et continuer sur 700 m 4,1 km 11 min

- 


10. Au rond-point, prendre à gauche D2089 et continuer sur 1,1 km

4,8 km 13 min


D799
A71
A72
A75
Paris
Lyon
Montpellier
Issoire
↑
- 

11. Au rond-point, prendre à gauche D2089 et continuer sur 2,8 km

5,9 km 14 min

D2089
A71
A72
A75
Paris
Lyon
Montpellier
Issoire
↑
- 




12. Au rond-point, prendre à droite et continuer sur 100 m

8,7 km 17 min
- 

13. Rejoindre A75/E11 (La Méridienne) et continuer sur 179,2 km


8,8 km 17 min

A75
Montpellier
Issoire
Le Puy-en-Velay
Aurillac
Grande Halle
Zénith
Accès Sud et Est

 -  Zone de danger Vieillespesse
 -  Zone de danger Aumont-Aubrac
- 


14. Prendre la sortie 41 et continuer sur D37 et continuer sur 300 m

188 km 1h55


41
Campagnac
Saint-Geniez-d'Olt
- 

15. Au rond-point, continuer tout droit D37 et continuer sur 5,5 km

188,3 km 1h55


Campagnac
- 

16. Prendre à gauche **Rue du Fraisse** et continuer sur 3,6 km


193,8 km 2h00
- 

17. Prendre à gauche (D202) et continuer sur 3 km

197,4 km 2h05


Saint-Saturnin-de-Lenne
- 

18. Continuer tout droit **Route de Laissac** et continuer sur 5,3 km


200,4 km 2h08
- 

19. Prendre à droite (D95) et continuer sur 5,1 km


205,7 km 2h12

Saint-Geniez-d'Olt
- 


20. Prendre à droite **Rue Nationale** et continuer sur 100 m

210,8 km 2h19
- 

21. Prendre à gauche **Place du Général de Gaulle** et continuer sur 300 m

210,9 km 2h20
- 

22. Prendre à droite **Rue Raynal** et continuer sur 100 m

211,2 km 2h21
- 

23. Prendre à gauche **Rue Hygonnet** et continuer sur 100 m

211,3 km 2h22



Saint-Geniez-d'Olt 12130

[Haut de page](#)