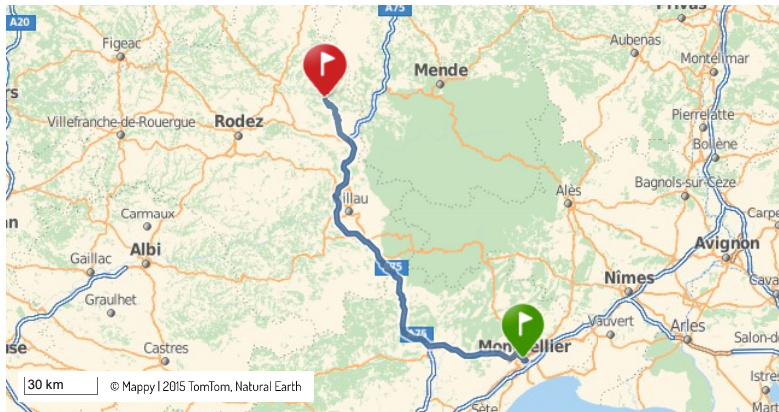


















Itinéraire de Montpellier 34000-34090 vers Saint-Geniez-d'Olt 12130





















Durée	Distance	Carburant	Péages
2h22	166,4 km	17,43 €	9,80 €

Départ : Mercredi 13 Juillet à 15h41 | Arrivée : Mercredi 13 Juillet à 18h03



Montpellier 34000-34090

-  1. Prendre **Tunnel de la Comédie** et continuer sur 550 m 0 m 0 min
-  2. Au rond-point, continuer tout droit **Allée Henri II de Montmorency** et continuer sur 400 m 550 m 1 min
-  3. Prendre à gauche **Avenue Jean Mermoz** et continuer sur 550 m 950 m 3 min
-  4. Continuer tout droit **Rue du Professeur Léon Vallois** et continuer sur 800 m 1,5 km 5 min
-  5. Continuer tout droit **Quai des Tanneurs** et continuer sur 300 m 2,3 km 8 min
-  6. Continuer tout droit **Avenue Bouisson Bertrand** et continuer sur 100 m 2,6 km 9 min
-  7. Continuer tout droit **Avenue Saint-Charles** et continuer sur 300 m 2,7 km 10 min
-  8. Continuer tout droit **Rue de la Croix Catelan** et continuer sur 100 m 3 km 11 min
-  9. Prendre à droite **Rue Auguste Broussonnet** et continuer sur 100 m 3,1 km 11 min
-  10. Continuer tout droit **Carrefour Jules Rimet** et continuer sur 100 m 3,2 km 12 min
-  11. Prendre à droite **Avenue du Père Soulas** et continuer sur 300 m 3,3 km 12 min
-  12. Au rond-point **Rond-point Jules Ventre**, continuer tout droit **Avenue du Père Soulas** et continuer sur 400 m 3,6 km 13 min
-  13. Continuer tout droit **Avenue d'Assas** 4 km 14 min
-  14. Au rond-point **Avenue d'Assas**, prendre à droite **Avenue du Père Soulas** et continuer sur 1,8 km 4 km 14 min

- 
15. Au rond-point **Rond-point du Château d'O**, prendre à droite Avenue des Moulins et continuer sur 1 km
5,8 km 20 min
- 
16. Au rond-point, continuer tout droit et continuer sur 400 m
6,8 km 23 min
- 
17. Au rond-point, prendre à gauche Rue d'Alco et continuer sur 200 m
7,2 km 24 min
- 
18. Prendre à droite **Avenue des Moulins** et continuer sur 400 m
7,4 km 25 min
- 
19. Au rond-point, continuer tout droit Rue du Pilory et continuer sur 600 m
7,8 km 26 min
- 
20. Prendre à gauche **Rue Favre de Saint-Castor** et continuer sur 300 m
8,4 km 27 min
- 
21. Prendre à droite **Route de Lodève** et continuer sur 500 m
8,7 km 29 min
- 
22. Continuer tout droit **Route de Lodève** et continuer sur 500 m
9,2 km 31 min
- Juvignac
- 
23. Prendre à gauche **Route de Lavérune** et continuer sur 400 m
9,7 km 33 min
- 
24. Prendre à droite **Chemin de la Plaine** et continuer sur 500 m
10,1 km 34 min
- 
25. Au rond-point, prendre à gauche Route de Saint-Georges-d'Orques et continuer sur 500 m
10,6 km 36 min
- 
26. Prendre à droite N109 et continuer sur 31 km
11,1 km 38 min
- A750
 Millau
 Lodève
- 
27. Rejoindre A75/E11 (La Méridienne) et continuer sur 100,3 km
42,1 km 55 min
- A75E11
 Millau
 Clermont-Ferrand
- 
Péage : 9.80 euros
- 
Viaduc de Millau (5075m)
- 
28. Prendre la sortie 42 et continuer sur N88 et continuer sur 1,9 km
142,4 km 1h50
- 42
 Rodez
 Sévérac-le-Château
 Laissac
- 
29. Prendre à droite et continuer sur 400 m
144,3 km 1h52
- D809
 Sévérac-le-Château
 Le Massegros
 Zone Artisanale les Marteliez
- 
30. Prendre à gauche et continuer sur 100 m
144,7 km 1h52
- 
31. Prendre à droite **Merdans (D2)** et continuer sur 21,2 km
144,8 km 1h53
- Saint-Saturnin-de-Lenne
- Saint-Geniez-d'Olt
- 
32. Continuer tout droit **Place du Général de Gaulle** et continuer sur 200 m
166 km 2h20



33. Prendre à droite **Rue Raynal** et continuer sur 200 m

166,2 km 2h21



34. Prendre à gauche **Rue Hygonnet**

166,4 km 2h22



Saint-Geniez-d'Olt 12130

[Haut de page](#)