

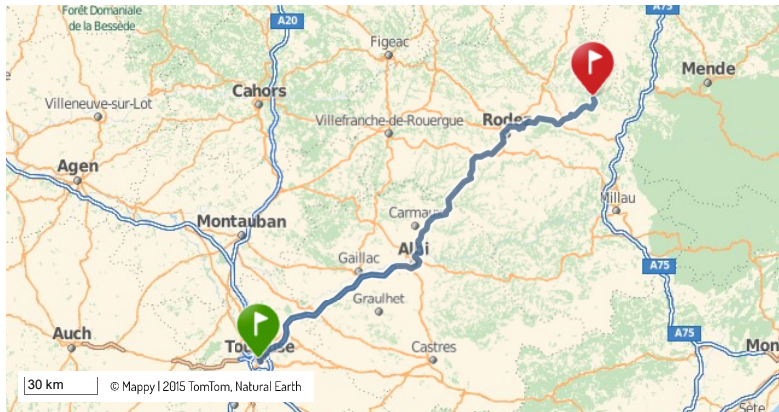


## Itinéraire de Toulouse 31000-31500 vers Saint-Geniez-d'Olt















12130


Durée	Distance	Carburant	Péages
2h55	193,9 km	19,88 €	1,50 €


Départ : Mercredi 13 Juillet à 15h24 | Arrivée : Mercredi 13 Juillet à 18h19



### Toulouse 31000-31500


-  1. Prendre **Rue du Poids de l'Huile** et continuer sur 5 m 0 m 0 min
-  2. Prendre à gauche **Rue de la Pomme** et continuer sur 45 m 5 m 0 min
-  3. Prendre à droite **Rue Saint-Pantaléon** et continuer sur 100 m 50 m 1 min
-  4. Continuer tout droit **Rue des Puits Clos** et continuer sur 60 m 150 m 1 min
-  5. Prendre à gauche **Rue Baronnie** et continuer sur 90 m 210 m 2 min
-  6. Prendre à gauche **Rue Genty-Magre** et continuer sur 50 m 300 m 3 min
-  7. Continuer tout droit **Rue Antonin Mercié** et continuer sur 100 m 350 m 4 min
-  8. Continuer tout droit **Rue Cantegril** et continuer sur 50 m 450 m 4 min
-  9. Prendre à gauche **Rue Boulbonne** et continuer sur 50 m 500 m 5 min
-  10. Continuer tout droit **Place Saint-Georges** et continuer sur 100 m 550 m 5 min
-  11. Continuer tout droit **Rue Saint-Antoine-du-T** et continuer sur 250 m 650 m 6 min
-  12. Au rond-point **Place du Président Thomas Wilson**, prendre à droite Allées du Président Franklin Roosevelt et continuer sur 700 m 900 m 7 min
-  13. Continuer tout droit **Avenue Georges Pompidou** et continuer sur 1,2 km 1,6 km 12 min
-  14. Au rond-point **Rond-point du Capitaine Alfred Dreyfus**, prendre à gauche Avenue Yves Brunaud et continuer sur 600 m 2,8 km 15 min


 15. Prendre à gauche **Place de la Roseraie** et continuer sur 400 m 3,4 km 17 min

 16. Au rond-point, prendre à droite Route d'Agde et continuer sur 700 m 3,8 km 19 min

 17. Au rond-point, continuer tout droit **Route d'Agde** et continuer sur 200 m 4,5 km 21 min

Albi  
Bordeaux  
Montrabé  
Parc d'Activités de Gramont  
Zone Artisanale de Montredon

 18. Prendre à gauche et continuer sur 100 m 4,7 km 22 min

 19. Rejoindre A61 (Autoroute des Deux Mers) et continuer sur 800 m 4,8 km 22 min

Lavaur  
Albi  
Bordeaux  
Toulouse-Centre  
La Roseraie  
Jolimont  
Parc d'Activités de Montblanc


A61


Lavaur  
Albi  
Bordeaux

 20. Rejoindre A68 et continuer sur 75,7 km 5,6 km 23 min


A68

Lavaur  
Albi  
Castres


 Ticket de péage

 Péage : 1.50 euros

Carmaux  
Rodez  
Millau


 Zone de danger Albi


Albi

 21. Au rond-point **Rond-point de l'Arquipeyre**, continuer tout droit N88 et continuer sur 800 m 81,3 km 1h08


Carmaux  
Rodez  
Lescure-d'Albigeois  
Cap Découverte  
Espace Commercial  
Solviel

Lescure-d'Albigeois

 22. Au rond-point, continuer tout droit N88 et continuer sur 2,2 km 82,1 km 1h10

 Zone de danger Lescure-d'Albigeois

 23. Au rond-point, prendre à gauche N88 et continuer sur 3,7 km 84,3 km 1h13


 24. Au rond-point, prendre à droite N88 et continuer sur 23 km 88 km 1h16

N88

Rodez  
Valderiès  
Tanus  
Zone Artisanale-Nord

 25. Au rond-point, prendre à gauche N88 et continuer sur 200 m 111 km 1h29


La Baraque Saint-Jean

-  26. Au rond-point, prendre à droite N88 et continuer sur 13,5 km 111,2 km 1h30
-  27. Au rond-point, prendre à droite N88 et continuer sur 6,5 km 124,7 km 1h43
- Baraqueville**
-  28. Au rond-point, prendre à droite Avenue du Centre et continuer sur 1,5 km 131,2 km 1h50
-  29. Au rond-point, continuer tout droit Avenue de Rodez et continuer sur 5,1 km 132,7 km 1h53
-  30. Au rond-point, prendre à gauche N88 et continuer sur 11,1 km 137,8 km 1h58
- N88

Rodez  
Olemps

N88

Rodez  
⊕

**Rodez**
-  31. Au rond-point **Giratoire de Saint-Félix**, continuer tout droit Rocade de Rodez et continuer sur 500 m 148,9 km 2h08
-  32. Au rond-point **Giratoire des Moutiers**, prendre à gauche Rocade de Rodez et continuer sur 1,9 km 149,4 km 2h09
- Onet-le-Château**
-  33. Au rond-point **Giratoire de Saint-Marc**, prendre à gauche Rocade de Saint-Mayme et continuer sur 3,2 km 151,3 km 2h11
-  34. Au rond-point **Giratoire de la Roquette**, prendre à gauche Route de Laissac et continuer sur 19 km 154,5 km 2h14
- Laissac**
-  35. Prendre à droite Avenue de la Roque et continuer sur 1,9 km 173,5 km 2h32
-  36. Prendre à droite D45 et continuer sur 12,9 km 175,4 km 2h34
-  37. Prendre à gauche (D95) et continuer sur 5,1 km 188,3 km 2h45
- Saint-Geniez-d'Olt**
-  38. Prendre à droite **Rue Nationale** et continuer sur 100 m 193,4 km 2h52
-  39. Prendre à gauche **Place du Général de Gaulle** et continuer sur 200 m 193,5 km 2h53
-  40. Prendre à droite **Rue Raynal** et continuer sur 200 m 193,7 km 2h54
-  41. Prendre à gauche **Rue Hygonnet** 193,9 km 2h55
-  **Saint-Geniez-d'Olt 12130**

Haut de page